

問い合わせ先

- **さつま SENDAI 観光局**
〒895-0024 鹿児島県薩摩川内市鳥追町1-1
TEL 0996・25・1140
- **川内駅観光案内所**
〒895-0024 鹿児島県薩摩川内市鳥追町1-1
TEL 0996・23・9889 FAX 0996・25・4739
- **高速船ターミナル観光案内所**
〒899-1924 鹿児島県薩摩川内市港町6131-23
TEL 0996・26・3004
- **上甕島観光案内所(里港ターミナル)**
〒896-1101 鹿児島県薩摩川内市里町里1619-13
TEL 0996・24・8065 FAX 09969・6・3931
- **下甕島観光案内所(長浜港ターミナル)**
〒896-1411 鹿児島県薩摩川内市下甕町長浜913-4
TEL 0996・24・8114 FAX 09969・5・1801
- **鹿児島県薩摩川内市観光物産課**
〒895-8650 鹿児島県薩摩川内市神田町3番22号
TEL 0996・23・5111 FAX 0996・23・5211
- **(株)薩摩川内市観光物産協会**
〒895-0024 鹿児島県薩摩川内市鳥追町1-1
TEL 0996・25・4700 FAX 0996・25・4739

- ホームページ
「【こころ】薩摩川内 観光物産ガイド」
<https://satsumasendai.gr.jp/>



- 甕島観光情報ホームページ
<https://koshiki.satsumasendai.gr.jp>



- f Facebook
「薩摩川内市 Satsumasendai City」
<https://m.facebook.com/SatsumasendaiCity/>



- Instagram
「satsumasendai.city」
<https://www.instagram.com/satsumasendai.city/>



2025年8月改定

<表紙>鳥ノ巣山展望所



甕島 PR動画




KOSHIKI SHIMA

国定公園

甕島

鹿児島県薩摩川内市
KOSHIKISHIMA

観光ガイド



100%絶景の島 甑島^{こしきしま}

太陽が海から昇り海に沈み、様々な色に光り輝くことから、かつては『五色島(ごしきじま)』とよばれていた甑島(こしきしま)。先人たちが見た五色の光に照らされる美しい島の風景は、今も変わりません。薩摩半島から西方へ約30km。島へのアクセス手段は船しかなく、海を渡るという行為にまず旅欲を刺激されます。上甑島・中甑島・下甑島と縦に3島を連ねる甑島。地形などの違いから各島で違った表情を楽しむことができます。“手つかず”と形容するだけでは物足りない、古くは8000万年前(白亜紀)の地層から形成された断崖や奇岩は圧巻の迫力です。そんな荒々しいランドスケープ(景観)とは対照的に、島人はいたって親しみやすい。便利さに慣れすぎてしまい、いつのまにか忘れてしまったナチュラルな楽しみを求めて——。50分の船旅で人も自然もピュアでやさしい甑島へ。

島の風景 04

島の体験観光 12

島の料理 16

島の手みやげ 18

港タウンマップ 20
甑島アクセス
(交通情報)
エリアマップ



KOSHIKI SHIMA
【鹿児島県薩摩川内市——甑島観光ガイド】



し ぜ ん と き こころ・自然・時 空 が つ な が る 島。

THE ISLAND
CONNECT
OUR HEARTS.
NATURE AND TIME.

KOSHIKI SHIMA

02 03



DAY
1

集落探訪と絶景クルージング

上 甕島・
中 甕島コース
A TRIP TO KAMIKOSHIKI & NAKAKOSHIKI

里港
ターミナル
スタート

10分

長目の浜
(P6参照)

長さ約4kmにわたって続く砂州! 甕島を代表する景勝地♪

15分

甕大明神橋
(P7参照)

甕島の地名発祥の地!? 奇岩の横を通ります!

10分

鹿の子大橋
(P7参照)

海峡の波をイメージしたアーチ橋。

1分

断崖クルーズ
(P12参照)

観光船かのこに乗り、感動必至の絶景クルージング。

6分

上 甕地区
甕フルーツ園

甕島産フルーツのシロップたっぷりかき氷!

18分

里麓武家屋敷通り
(P6参照)

情緒ゆたかな玉石垣群をのんびりまちあるき。
※映画「大綱引の恋」のロケ地。



宿泊
P20-21
参照

時間があれば、西の浜や甕大明神橋に夕日を見にいこう♡



甕ミュージアム
(P10・11参照)

甕島で発見された化石を見にいこう!



上 甕地区
コシキテラス

甕島が誇る断崖をイメージしたハンバーガー

上 甕島・中 甕島

🚗 レンタカー ※事前要予約

五色レンタカー	09969-2-0180
レンタカーとんぼろ	09969-3-2600
創夢レンタリース*1	09969-3-2550
バジェットレンタカー	09969-3-2041
エリアワンレンタカー*2	09969-3-2121

🚲 レンタサイクル ※事前要予約

上 甕島観光案内所	0996-24-8065
KOSHIKI CYCLE	09969-3-2212

*1: 現在ビジネスのみ対応
*2: 電気自動車のみ

甕大橋を渡って、甕島列島を1泊2日で巡ろう!

※コースに記載している移動時間は、車で移動した場合の目安の時間となります。

大自然とタイムトラベル

2 日目
スタート

10分



夜萩円山公園
(P8参照)

高さ約200mの鹿島断崖を見渡せる、圧巻の絶景スポット!



手打地区
カヨラコーヒーハラボ

アート鑑賞しながら煎りたてのコーヒーを。

下 甕郷土館もおすすめ!



手打麓武家屋敷通り
(P9参照)

積み上げられた美しい玉石垣が続く。

12分

瀬尾観音三滝
(P9参照)

かつて薬水と呼ばれた滝に癒されて。

釣掛埼灯台
(P9参照)

甕島の最南端。パノラマビューが美しい~!



甕大橋・鳥ノ巣山
展望所 (P7・8参照)

1,533mの甕大橋を渡った先で、橋と中 甕島を見渡せる場所。夏にはカノコユリがゆれて気持ちいい♪



長浜地区
喫茶くるみ

プリプリのタカエビフライはたまらないおいしさ♡

30分

瀬々野浦
集落散策

ナポレオン岩の見える集落で、やすらぐひととき。



涼

10分

長浜港
ターミナルへ



下 甕島

🚗 レンタカー ※事前要予約

五色レンタカー	09969-5-0213
親和レンタカー	09969-6-2008
甕島レンタカー〇△□	09969-5-0606

🚲 レンタサイクル ※事前要予約

下 甕島観光案内所	0996-24-8114
-----------	--------------



AREA / 島の風景

島を感じる



瀬尾川上流にある緑に囲まれた美しい「瀬尾観音三滝」。かつて江戸時代の郷土たちが住んでいた風情を残す、見事な玉石垣の「里麓武家屋敷通り」。切り立った断崖や奇岩の連続に圧倒され、クルーズ船から見上げると迫力倍增の「鹿島断崖」。上甑島、中甑島、下甑島とそれぞれ似て非なる風景を楽しむことができます。時には木々のさざめきや野鳥の鳴き声に耳を傾けることも、贅沢な時間の過ごし方なのかもしれません。美しい自然に囲まれ素朴に暮らす島民の方とのふれあいも、旅の醍醐味です。

location / 長目の浜展望所



◎ 甑島断崖クルーズ
自然イメージ
[動画]





NAKAKOSHIKI SHIMA

中 甌 島 エリア

甌島をつなぐ3つの橋は、そのどれもが絶景ドライブロード。それぞれに異なる造形も魅力です。



中島

夕陽スポット



● 帽子山展望所

島めぐり
POINT

上甌島から中甌島をつなぐ甌大明神橋と鹿の子大橋は、どちらも駐車場に停めて磯に降りることができます。浅瀬の海の色合いやダイナミックな岩肌は見応えあり。濡れた場所は滑りやすいのでご注意ください。

11 木の口展望所

map.C-5

中甌島の南側に位置する木の口展望所は、「甌大橋」と下甌島を眺望できるビュースポット。

島めぐり
POINT

下甌島北端の鳥ノ巣山展望所からも、甌大橋を間近に見下ろせます。一面が草原で、見晴らしの良い場所。階段で浜まで降りるとまた違った眺めを楽しめます。

map.C-6 view.②

7 甌大明神橋

map.D-3・4

上甌島と中島をつなぐ全長420mの橋。東シナ海に沈む夕陽を眺めることができる甌島随一の夕陽スポットです。



8 鹿の子大橋

map.D-4

中甌島と中島を結ぶ全長240mのアーチ橋。周辺がカノコユリの自生地となっていたことから橋の名が付けられました。



9 平良港

map.D-5

中甌島唯一の集落である平良。島津家直轄事業で開かれた平良港はかつて最西端の貿易港・漁港として栄えていました。定置網が置かれており、水揚げの様子が見られるかもしれません。

10 甌大橋

map.C-5・6

上甌島・中甌島と下甌島を結ぶ全長1,533mの県内最長の道路橋は、両側のマリンドループの海を見ながら車で走行すると、空に向かって走っているような気分が味わえるかも。



KOSHIKI COLUMN

“甌島の名前の由来？”

甌大明神橋の上甌側のたもとには甌*の形をした大岩をご神体とする甌大明神が祭られ、ここが甌島の地名発祥の地と伝えられています。※せいのような蒸し器

1 長目の浜 (里町・上甌町)

【国の天然記念物】

map.C・D-2

甌島を代表する景勝地。なまこ池・貝池・欽崎池の大小3つの池と海を隔てる砂州が4kmにも及びます。第2代薩摩藩主・島津光久が「眺めの浜」と、その景観をほめたことが名称の由来です。全景を見下ろすなら長目の浜展望所、田之尻展望所へ。



2 貝池 (上甌町) 【国の天然記念物】

貝池は海水と淡水が混じる汽水湖。30億年前に出現した世界でも7カ所で見つからない貴重な微生物クロマチウムが生息しています。

map.D-2



3 田之尻展望所 (里町・上甌町)

長目の浜の全景を見下ろすことができます。長目の浜展望所の反対側に位置し、なまこ池を目前に見ることができます。

map.C-2



“甌島のオオウナギ伝説？”

欽崎池と瀬上にはオオウナギが住んでおり、地域の方々に大切にされているとか…運が良ければ見られるかも…

map.D-2



KOSHIKI COLUMN



ないしまい

内侍舞 (里町)

10月の第3土曜日夕方から日曜日にかけ、八幡神社で奉納される内侍舞。内侍(選ばれた地区の子ども)の身に神を降ろし、その喜びを舞で表現する神事芸能です。

函館 (北海道)・串本 (和歌山)・里 (甌島) から成る
日本三大トンボロの一つ!

トンボロ (里町)

沿岸流と波の作用で海底の砂れきが水面上に現れた細長い地形をトンボロ (陸繋砂州) と呼びます。全長は南北に約1500m、最大幅1000m。この島と島をつなぐユニークな陸地の上に集落ができ、里町の中心になっています。

map.E-2 view.①



6 トンボロビュースポット

map.E-2

view.①

KAMIKOSHIKI SHIMA

上 甌 島 エリア

里町のトンボロ地形や長目の浜などをはじめ、独特の景観が美しい島の。のどかな集落は散策にぴったり。



4 里麓武家屋敷通り (里町)

丸い石を丹念に積み上げた見事な玉石垣。江戸時代の郷土たちの家が立ち並んでいた当時の風情を残すに似えの世界を、そぞろ歩いてみませんか。

map.F-2

島めぐり
POINT

里町の集落は最大幅約1kmの平坦な地形。海に囲まれた玉石垣の美しいまち並みをゆっくり歩いて楽しみましょう。西之浜から夕陽を見るのもオススメ。トンボロの東側からは朝陽を眺めることができ、天気の良い日には、本土地域の川内や桜島、高千穂、霧島が見えますよ!



5 西之浜海岸 (里町)

玉石と砂浜のきれいな海岸。乗っても沈み込むことのない粒の細かい砂浜には心地よい西日がさします。

map.E-2





SHIMOKOSHIKI SHIMA

下甕島エリア

断崖や草原、滝や白浜。
島全体が起伏に富み、場所によって
全く異なる風景を見せてくれます。



鳥ノ巣山展望所(鹿島町) map.C-6

中甕島と下甕島との間の海峡「蘭牟田瀬戸」を望む展望所。6月～7月はニシノハマカンゾウの花畑が一面に広がり、7月～8月にはカノコユリが美しい花を咲かせます。



たていし 縦石(下甕町) map.B-10

内川内から瀬々野浦へ向かう途中の山中にある遊歩道の終着点にそびえる古大石。高さ4.5m、周囲は7.5mもあり、昔から海からの何らかの目印や貴族のお墓であったのではないかと言い伝えられています。その空気感ほまさに甕島のパワースポット。



よはぎまるやま 夜萩円山公園(鹿島町) map.B+C-6

眼下には思わず足がすくんでしまう絶景が広がり、ページ岩といわれる断崖の地層をはっきり見ることができます。高さ約200mの断崖に東シナ海の荒潮が打ちつける様は圧巻です。



ナポレオン岩(下甕町) map.A-10

瀬々野浦の海上に突き出た高さ122mの奇岩。横から見ると有名なフランスの偉人に似ていることから、この名が付けました。漫画「Dr.コトー診療所」や「キン肉マンII世」にも登場するなど、下甕島のシンボリックな存在となっています。



6 せび 瀬尾観音三滝(下甕町) map.C-11

緑に囲まれた美しい滝で、55mの高所から三段になって落ちています。周辺は観音三滝公園としてキャンプ場、バンガローなどが整備され、憩いの場になっています。

7 手打海岸(下甕町) map.C-12

全長約1.5kmの美しい白砂ビーチで夏場の観光シーズンになると釣り客や家族連れや子どもたちで賑わいます。映画「釣りバカ日誌9」のロケ地にもなりました。



8 手打麓武家屋敷通り(下甕町) map.C-12

下甕島の最南端、手打集落の入江に沿って武家屋敷通りが700mほど続きます。美しい玉石垣と、きれいに刈り込まれた植栽がしっとりと落ち着いた雰囲気。



9 つりかけざとうだい 釣掛埼灯台(下甕町) map.C-13

甕島の最南端にある映画のワンシーンのような美しい灯台。近海の中で最も大型の灯台であり歴史も古い。光は約43kmまで届くとされています。



R7年4月に
オープン!

8,000万年前へタイムスリップ

甑ミュージアム

KOSHIKI MUSEUM

太古の世界に触れよう

甑島では、2008年に島内に分布する白亜紀後期の地層「姫浦層群(ひめのうらそうぐん)」から、鹿児島県で初めて恐竜化石が発見されました。それ以降、アジアでも3例目となるケラトプス類の歯根の一部や、ハドロサウルス類の大腿骨、世界4例目のセルマサウルスなど、重要な発見が相次いでいます。甑ミュージアムでは、甑島産の化石や岩石を含む約1,000点の標本をもとに、約1億年に及ぶ甑島の大地と生き物の歴史を学ぶことができます。

ケラトプス類の化石

2011年に国内で初めて発見されたケラトプス類の歯根の一部

この大腿骨の
持ち主はきっと
これくらいの大きさ!

ハドロサウルス類の 大腿骨

▲ サウロロフスの大型骨格標本

展示を見た後は
実際に島を
巡ってみよう!

▲ 化石クリーニング室

平日は作業の見学ができるかも。地元スタッフが研究を支えています。

アンモナイトや海
ワニなど海の生き
物も見つかること
が特徴のひとつ!

▲ 展示室

スナモグリなどの掘った巣穴などが観察でき、これらは恐竜時代の地層からも化石として見つかっています

海浜堆積物[長目の浜]

姫浦層群[鹿島断崖]

花崗岩類[小泊港]

甑島の 地質図

ナポレオン岩

瀬尾観音三滝

手打海岸

小泊港

釣掛埼灯台

浦内湾の干潟

長目の浜

双子島

トンボロ

甑大明神

鹿島断崖

鳥ノ巣山展望所

甑ミュージアム

変成岩類[双子島]

上甑島層群[甑大明神]

アフロヴェナトルの 大型骨格標本 (1F展示ホール)

2009年に中学生が
見つけた獣脚類の歯
この歯の持ち主はアフロ
ヴェナトルくらいの大きさ。

恐竜時代末の地層と哺乳類時代の始めの頃の地層の両方が見られるのも大きな特徴!

20万の1地質図幅「甑島及び黒島」GISデータ(産総研地質調査総合センター)
(<https://www.gsj.jp/Map/JP/geology2-6.html#Koshikijima-Kuroshima>)を使用し、甑ミュージアムが凡例の色と断層の位置について加筆修正したもの

地質年代	地層の名前	地層の年代
新生代	第四紀	約6,000年前～現在
	新第三紀	約1,000万年前
	古第三紀	約5,000万年～4,000万年前
中生代	白亜紀後期	約8,000万年～7,000万年前
	白亜紀後期以前	約1億年前
断層		伏在断層

甑ミュージアム KOSHIKI MUSEUM



〒896-1392
鹿児島県薩摩川内市鹿島町
蘭半田1457番地10
開館時間/9:00～17:00
(入館受付は16:30まで)
休館日/水曜日・年末年始
(詳しくはHPをご覧ください)

公式HP
はこちら



ACTIVITY

／島の体験観光

ココロ、動き感じる

甌島の大自然をより深く知ることのできるアクティビティの数々。磯釣り、シーカヤックの穴場として知られ、絶景を独り占めできるクルージングや、キャンプなどのアウトドアまで。どれも忘れられない時間を満喫することができます。気軽に楽しみたいなら、透明度抜群の浜辺へ。大人の腰程の水深で熱帯魚の泳ぐ姿に遭遇。まさに、ココロ、動く瞬間の連続。

マリンアクティビティ

甌の海を見たら、その青さや透明度の高さに驚くことでしょう。ここはマリンスポーツパラダイス。海を120%楽しめるシーカヤックはおすすめです。

シーカヤック

里町
こしきツアーズ* 09969-3-2347
※期間:4月~9月



SUP(サップ)

まるで海を散歩するかのようにボードによってパドルで漕いでいくSUP(スタンドアップパドルボード)。初心者でも気軽に楽しめます。サンセットクルーズなど時間帯によって表情が違うのも魅力のひとつ。

里町 こしきツアーズ 09969-3-2347

観光遊覧

下甌町 第六蛭子丸
09969-5-0153(瀬田野浦港)

甌大明神橋や鹿島断崖などを周遊。間近に見るウミネコは感動!

クルーズ体験

四方を海に囲まれた甌島はクルージングにぴったり。間近で眺める地層や巨岩・奇岩は見るものを圧倒するほどの大迫力!!
潮風を受けながらの海上散策は気分爽快です。



観光船かこのこ(中甌漁港発)

- 料金/大人2,500円 小人1,300円
※事前予約割引等、各種割引制度があります。
- 時間(約1時間)/10:20、11:50、14:00、臨時便
※臨時便は6名以上の予約のみ。出発時間は15:30
- お問い合わせ先/甌幸葉海業 09969-2-1150
- 旅客定員/28名 ●運航期間/通年
※通常は遊覧鹿島断崖コースを運航しますが、天候によっては遊覧東海岸コースを運航(約1時間)、または欠航する場合があります。
※欠航は当日の朝判断になります。



◎ 甌島断崖クルーズ
旅行イメージ
【動画】



ウミネコ餌付け体験

餌付け体験ができるのは4月~6月。クルージングしながらウミネコを間近に見る感動をぜひ。

島めぐり POINT


甌島では、春や秋に、多くの渡り鳥が羽を休める様子が観察できます。それは、甌島が長距離を渡る鳥たちにとって、天敵の少ない快適な休憩所だからです。波打ち際や田んぼに少し目を向けてみれば、これまで見たことがない鳥に出会えるかもしれません。

甌島鳥図鑑




セイタカシギ

「水辺の貴婦人」と呼ばれ、スラっとした長い足が特徴。




ウミネコ

甌島が繁殖地の南限として知られています。鹿島ではウミネコまつりが開催されるなど、島で親しまれています。黄色い足と、黄色いくちばしの先に赤と黒の模様が特徴。




チュウサギ

全身が白く、夏にはみの状の飾り羽が背中から出るのが特徴。




メジロ

薩摩川内市の市鳥。身近な小鳥で人家の生垣や畑でもよく見られます。



カラスバト

国の天然記念物。照葉樹林内に生息し、全身が金属光沢のある黒色。



ミサゴ

大型の猛禽類で、甌大橋などで年中見られます。インパクトの強い姿をしているため、写真映える鳥です。




甌島花図鑑



山桜(3月中旬~下旬)

温暖な甌島ならではの。2月~4月にはギブシも咲きます。



ネムの花(6月~7月)

ピンク色の可憐な花を咲かせ梅雨明けを知らせるネムの木は島内に多く自生しています。



ニシノハマカンゾウ(6月~7月)

太くて強い茎を出し、下から順番に2つに分かれた先に花をつけていきます。花の形は百合(ユリ)に似ているのも特徴的。



カノコユリ(7月~8月)

薩摩川内市の花としても知られる、古くから甌島民の暮らしとともにあった花。




芙蓉(9月下旬~11月中旬)

山林に自生し、秋になると白く大きな花を咲かせます。日当たりの良い場所なら、痩せた土地でも荒地でもよく育つため、かつては糸をとって織物(芙蓉布/ビーダナシ)にしていました。



コシキギク(10月~11月)

厚みのある葉が特徴的で、白~淡紫色の花を咲かせます。



ヤブツバキ(12月~3月)

ヤブツバキは昔から島に自生し椿油の原料にもなっています。近年では島内の道路を彩るために植樹もされています。



内川内の滝トレッキング

(こしきまる旅フリーチョイス)

甌島のマチュピチュと言われる、標高200～300mの内川内集落から、滝まで下るトレッキング。2段に落ちる滝の落差は55mあり、下から眺めると壮観です。

催行人数:1人～8人

所要時間:約4時間30分

(開始時間 ①9:00～ ②10:30～)

体験料金:7,000円／1名(2名以上催行)
11,000円(1名催行)

集合場所:長浜港ターミナル

こしきアドベンチャーズ

090-9076-6585

※時間はお弁当・移動時間を含みます。
(お弁当・お茶付き)※天候次第でコース変更や中止になる場合があります。

こしきまる旅 フリーチョイスとは

個人の旅行者の方々に向けの旅行商品で、【船】+【宿泊(1泊以上)】+【体験(1体験以上)】の組み合わせでお申込みをいただくと、船代が割引になるともお得な商品です。

■割引内容

・船代が約49%OFF(車両航空送時は人の乗船料金に対しての割引となります。)



こしきまる旅フリーチョイスHP

甌島 エコツーリズムとは

甌島の自然・文化・人のつながりを大切にしたエコツーリズムを推進し、島の魅力を守りながら次世代に伝える取り組みをしています。



エコツーリズムHP



里麓まちあるき(こしきまる旅フリーチョイス)

公認ガイドの解説に耳を傾けながら玉石垣が美しい街並みをひと歩き。歴史や島の暮らしを知れば甌島での旅が更におもしろくなること間違いなし!

催行人数:2～6名

所要時間:約1時間30分

体験料金:2,600円／1名

集合場所:上甌島観光案内所

さつませんだい観光局 0996-25-1140

※歩きやすい服装と靴をご準備ください。



玉石アート(こしきまる旅フリーチョイス)

街を歩くと見かける石垣に使われている玉石を使ったアートや自然と対話しながらのスケッチで島時間をカタチにしてみませんか? 子どもから大人まで気軽にチャレンジできるのが魅力。

催行人数:2～5名(1名は要相談)

所要時間:約2時間

体験料金:2,300円／1名

集合場所:上甌島観光案内所

さつませんだい観光局 0996-25-1140



キャンプ場

自然を満喫するならキャンプがおすすめ。真っ青な海を臨む爽快なロケーションのキャンプ場で、海沿いを散歩したりマリンスポーツをとことん楽しんだり。みんなで海鮮バーベキューも盛り上がります。



瀬尾観音三滝キャンプ場

下甌町

バンガロー(8人用2棟、5人用1棟)、
シャワー棟、炊事棟、トイレ棟、冷暖房あり。
お問い合わせ／
太伸建設 09969-7-0838

map C-11



上甌自然公園キャンプ村

上甌町

バンガロー(12人用1棟、6人用5棟、4人用4棟)、テントサイト、ゴーカートあり。
お問い合わせ／
昌和建設 09969-2-1112

map C-3



New

戸ノ崎キャンプ処

里町

テントサイト(5サイト)
クラブハウス(トイレ・シャワー完備)
お問い合わせ／(株)甌風舎
tonosakicamp@sofusa.com

map F-2





LOCAL FOOD

／島の料理

甕島の食の魅力はなんといっても豊富な海の幸。キビナゴ、タカエビ、メジナ、シマアジ、インダイなど黒潮で育った鮮度抜群の魚介料理が1年中楽しめます。新鮮な刺身をはじめ、旨味が引き立つ地元ならではのレシピで堪能してみても。野菜やフルーツなど、南国の陽をいっぱい浴びて実った甕島のパワーフードもお忘れなく！
※魚介料理は季節やその日の水揚げに左右されます。事前に飲食店や宿泊先などへご確認ください。

まるで「断崖」をガブリ！

スペシャル断崖バーガー (コシキテラス)

甕島が誇る断崖をイメージした食べ応え抜群のハンバーガー。下甕島産タカエビと白身魚のカツに、上甕島で獲れたキビナゴのフリットを重ね、焼きたてのパンズではさんだ一品。甕島の美味しさがぎゅっと詰めこまれています。

こだわりの地産食材！

日替わり定食 (古民家食堂&カフェかわんぐい)

漁師でもある料理人が腕をふるう、甕島産の魚介類を使った定食。まるで故郷に帰ってきたかのような優しい味わいです。甕島で採れた蜂蜜を使用したスイーツも楽しめます。

こしきの夏の甘味処！

かき氷(甕フルーツ園)

「甕フルーツ園」では、自然環境を生かし無農薬でパッションフルーツ「こしき姫」を栽培。夏季限定の農園カフェでは、自家製シロップたっぷりの、ふわふわのかき氷が楽しめます。穏やかな潮風のミネラルを浴びて甘く熟したフルーツは絶品。

癒されるひとときを！

ランチと日替わりケーキ (ampersand アンパサンド)

長浜港から徒歩10分の場所にあるおしゃれな食堂。島で採れた旬の野菜や魚介を中心にしたランチに、自家製ジュースや日替わりのケーキなど、オーナーのこだわりが散りばめられた味わいが人気。ゆっくりと過ごしたくなるお店です。
※ランチは週末のみです。

鮮度抜群！
海の幸たっぷり！

海鮮焼き(海聖丸)

上甕島の海鮮焼き屋「こしきの漁師家 海聖丸」では、漁師である船長自らが、旬の素材を鮮度にこだわって提供しています。刺身や海鮮丼のほか、海の幸をそのままシンプルにいただく海鮮焼きは、お客さん自身が焼いて楽しめる大人気メニューです。

食べられるのはここだけ！

タカエビフライ (喫茶くるみ)

下甕島産タカエビをぎゅっとまとめてぷりぷりのフライにした一品。薩摩甘エビとも呼ばれる通り、甘くてまろやかなタカエビを使った、ここでしか味わえない名物です。長浜港ターミナル内の「喫茶くるみ」で提供されています。
※数量限定のため、要予約です。
※不漁や禁漁時期により提供できない場合がございます。

GIFT

／島の手みやげ

島みやげにぜひ求めたいのが、豊かな自然の恩恵を受けて誕生したこだわりの品々。潮の香り漂う海の幸をはじめ、“生命の水”として注目されている海洋深層水や、島に自生するヤブツバキが原料の椿油など、日常生活に取り入れたいものばかり。女性たちの生活研究グループ開発による、島の食材を生かした加工品も手の込んだ味わいでおおすすめです。



キビナゴ

天日干し、オイル漬、パーニャカウダ風など加工品も豊富！



干物

丁寧な手作業で天日干しされています。



タカエビ

(薩摩甘エビ)
ぷりぷりとした食感と濃厚な甘みが特徴。



甑島アオサらーめん

アオサを練り込んだ麺と、特製塩スープのコクと旨みが◎

島の味を自宅でもう一度！

海の幸

新鮮素材をそのまま味わえる冷凍商品や、漁師が手掛けるこだわりの加工品はきっとやみつきに！



めしの素・アヒージョ

甑島の魚を手軽に味わえる、炊き込みご飯のもとやアヒージョ。

天然きびなご
漁師漬け

あたたかいご飯にのせてそのまま漬け丼に。



つけあげ(さつまあげ)

ほんのり甘く、魚の旨味がギュッと凝縮。



甑の塩

海洋深層水の塩、島みかん入りの塩、鉄鍋で炊いた手造り塩など。



旅のお供に♪

こしき海洋深層水

多くの天然ミネラルを含み、体に必要な栄養素を無理なく摂取できます。

こしき海洋
深層水塩飴

熱中症対策にも◎



焼酎

上甑島と下甑島に蔵元が一軒ずつ。いずれも鹿児島県産・甑島産の芋にこだわり、昔ながらの製法・かめ仕込みで生産しています。



とうふ屋さんの大豆バター

植物性の原料にこだわった優しい味。



KINOS・Kitrus

「きのす」と呼ばれる橙の果汁を使用したクラフトシロップ。

こしき旅の
記念に♪

コーヒードリップパック

珈琲豆焙煎所「カヨラコーヒー・ハラボ」の人気フレーバーをお土産に。



こしきの塩はちみつ恐竜クッキー

甑島産の蜂蜜や塩を使用した体に優しいクッキー。

蜂蜜が採れる
シーズンの
限定販売ですこしき島産 日本みつばち
百花蜜

貴重な日本みつばちの天然非加熱蜂蜜。



木立甘酢

キダチアロエをまるごと発酵！飲むと疲れが吹き飛ぶ♪



パッションフルーツ

浦内湾そばで有機肥料を主に育てられました。食品添加物不使用の加工品も人気。



椿油

島内産100%！髪や肌を健やかに保ちます。



ドレッシング

島で採れたサラダ玉ねぎや「きのす」など、甑島産の素材を使用した様々なドレッシングがあります。



TOWN MAP／港タウンマップ

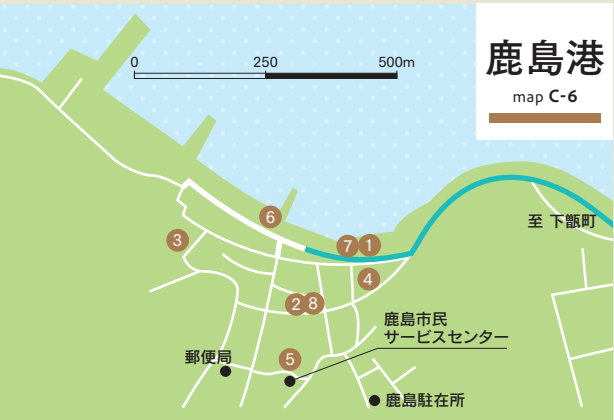
甌島で、食べる、泊まる、買い物する…。拠点、定期船が発着する3つの港。
細い路地の多い島内は歩くのが一番!わからないことは
島の人に尋ねると親切に教えてくれます。



その他エリアの施設			
地区名	店 名	問い合わせ先	備 考
上甌町	平良	甌島漁協上甌支所	09969-2-0084 漁業協同組合
下甌町	長浜	DAYRIT	09969-5-0893 おみやげ
	瀬々野浦	仲芳商店	09969-5-0197 食料品
		定食カラオケ広場鹿の子	09969-5-0323 飲食
	青瀬	漁師食堂第八大竜丸	09969-5-0828 食事処
	片野浦	茶やみっちり	080-5712-2954 カフェ(月・金・土・日)
		KOE MIHARO Kia Ora	080-3851-6347 カフェ
その他エリアの宿泊施設			
地区名	店 名	問い合わせ先	種別[収容人数]
上甌町	平良	民宿かわばた	09969-2-0671 民宿[9]
		民宿たいら	09969-2-0578 民宿[11]
下甌町	瀬々野浦	民宿浦島	09969-5-0150 民宿[16]
		民宿寿	09969-5-0079 民宿[19]
	青瀬	青瀬の家	09969-5-0952 レンタルハウス[15]
	片野浦	民宿西の宿	09969-7-0895 民宿[12]

中甌漁港エリア			
種類	店 名	問い合わせ先	備 考
飲食	① りょう	09969-2-0557	居酒屋・鮮魚・寿司
	② コシキテラス	09969-2-0525	食事処、ランチ、観光船窓口
	③ 甌フルーツ園	09969-2-0429	カフェ農園(5~9月オープン)
小売店	④ Aコープ鹿児島こしき店	09969-2-1539	スーパーマーケット
	⑤ 石原電気	09969-2-1037	電器店
	⑥ POP1(ポップワン)	09969-2-0015	ショッピングプラザ
	⑦ やまや	09969-2-0008	茶葉
	⑧ こしき麦工房FIKA(フィーカ)	09969-2-1188	手作りケーキ・パン
その他	⑨ 甌島漁協中甌出張所	09969-2-0005	漁業協同組合
	⑩ 南日本銀行甌島支店	09969-2-0019	銀行
	⑪ フラワーショップみゆき	09969-2-1236	生花店
	⑫ JA北さつまこしき支所	09969-2-0002	農業協同組合
	⑬ I&H 上こしき薬局	09969-4-3635	調剤薬局
種類	施設名	問い合わせ先	種別[収容人数]
宿泊施設	⑭ みかく	09969-2-0076	旅館[16]

里港エリア			
種類	店 名	問い合わせ先	備 考
飲食	① イーグル	09969-3-2672	食事処
	② 漁り火	09969-3-2681	居酒屋
	③ 鯨ながた	09969-3-2727	食事処
	④ ふれあい	09969-3-2087	スナック
	⑤ こしきの漁師家海聖丸	09969-3-2522	食事処
	⑥ 甌に東風 現在地	09969-3-2853	食事処
	⑦ 甌におかえり	09969-3-2310	食事処
	⑧ おうちごはん屋さんHARADA	09969-3-2105	食事処
	⑨ 福田商店	09969-3-2620	食事処
	⑩ クッキング米倉 甌の家	090-9794-3932	食事処
	⑪ オソノベーカリー	09969-3-2501	ランチ(土・日)、パン
	⑫ はまんこうら	090-5375-9259	食事処
	⑬ HOUKAKU	09969-3-2416	食事処
	⑭ さとん茶や	09969-4-3388	食事処
小売店	⑬ 甌に東風 現在地	09969-3-2853	おみやげ
	⑮ おみやげ店我夢	09969-3-2831	おみやげ
	⑯ 角栄センター	09969-3-2323	食料品
	⑰ ケイダストアー	09969-3-2024	食料品
	⑱ 塩田酒・釣具店	09969-3-2710	酒・釣具店
	⑲ 純浦商店	09969-3-2326	食料品
	⑳ 鷺山酒・釣具店	09969-3-2009	酒・釣具店
	㉑ 山下商店	09969-3-2212	おみやげ・豆腐
	㉒ 甌みなと市場(里港ターミナル内)	0996-24-8065	おみやげ
	㉓ とんぼろ	09969-3-2600	おみやげ
特産品製造	㉔ 庵地つけあげ店	09969-3-2231	つけあげ製造
	㉕ 塩田酒造	09969-3-2006	酒造
	㉖ 日笠山水産	09969-3-2581	水産加工
	㉗ 漁師のひもの屋 漁進丸	09969-3-2225	水産加工・おみやげ
	㉘ 馬場水産加工場	09969-3-2004	水産加工
その他	⑤ こしきの漁師家海聖丸	09969-3-2522	磯遊び・船釣り
	㉙ リラクゼーションサロンオーブ	09969-3-2105	リンパマッサージ
	㉚ こしきツアーズ	09969-3-2347	旅行業・各種アクティビティ
	㉛ 甌島漁協本所	09969-3-2316	漁業協同組合
	㉜ 花水木	09969-3-2163	生花店
	㉝ コシキマリ	090-2505-2214	船釣り・瀬渡し
宿泊施設	㉚ HOTEL AREAONE KOSHIKI ISLAND	09969-3-2121	ホテル[104]
	㉛ 旅館 えびす屋	09969-3-2078	旅館[45]
	㉜ 民宿 石原荘	09969-3-2168	民宿[60]
	㉝ かねき屋	09969-3-2101	民宿[16]
	㉞ 皿の里	09969-3-2588	再生民家コテージ[12]
	㉟ とと家	09969-3-2226	民宿[6]
	㊱ FUJIYA HOSTEL	070-2385-3663	ホテル
	㊲ 船宿 香桜美丸	090-3191-4046	簡易宿泊所[7]
	㊳ niclass甌島	070-8960-3254	民宿[8]
	㊴ 宿西ノ浜	090-5926-8267	民宿[6]



長浜港エリア			
種類	店 名	問い合わせ先	備 考
飲食	① 珈琲山想	09969-5-0137	喫茶
	② すし政	09969-5-0954	寿司
	③ スナック ユリ	09969-5-0580	スナック
	④ スナック カトレア	09969-5-1035	スナック
	⑤ ピアホール茶茶家(要予約)	09969-5-1030	スナック
	⑥ 喫茶くるみ	09969-5-1012	食事処
	⑦ 下甌製作所ampersand	09969-5-1018	飲食
小売店	⑧ 中川商店	09969-5-0063	食料品
	⑨ 食鮮館ライフ	09969-5-0118	スーパーマーケット
	⑩ 東あい商店	09969-5-0064	食料品
	⑪ みなと屋(長浜港ターミナル売店)	0996-24-8114	おみやげ
その他	⑫ 甌島漁協長浜出張所	09969-5-0053	漁業協同組合
宿泊施設	施設名	問い合わせ先	種別[収容人数]
	⑬ こしきしま親和館	09969-6-2008	ホテル[46]
	⑭ 民宿あづま	09969-6-2526	民宿[18]
	⑮ 民宿潮風	09969-5-1725	民宿[17]
	⑯ 道	09969-5-0108	民宿[25]
	⑰ みや家	090-2436-3146	レンタルハウス[5]
	⑱ 下甌製作所ampersand	09969-5-1018	民宿[2~4名] (2名以上は要相談)



KOSHIKI SHIMA

20

21

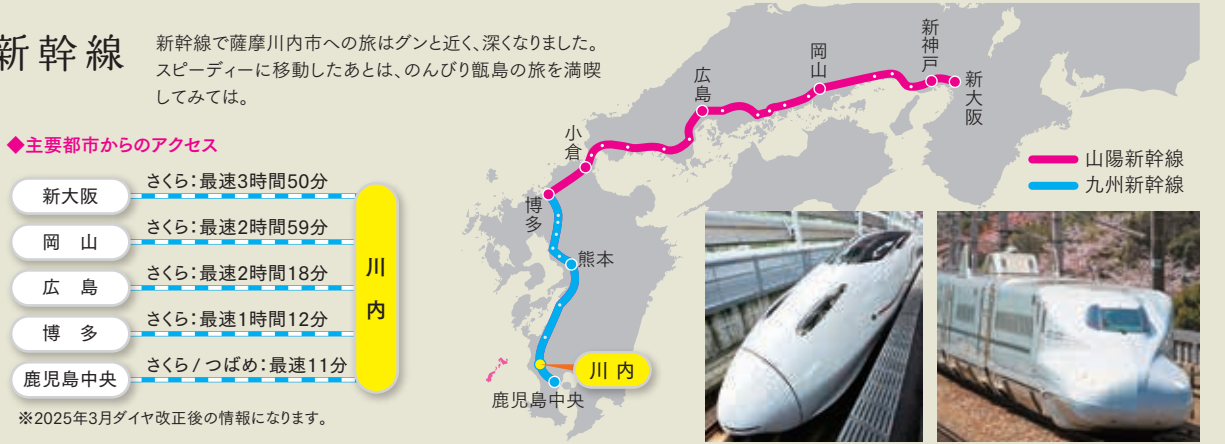
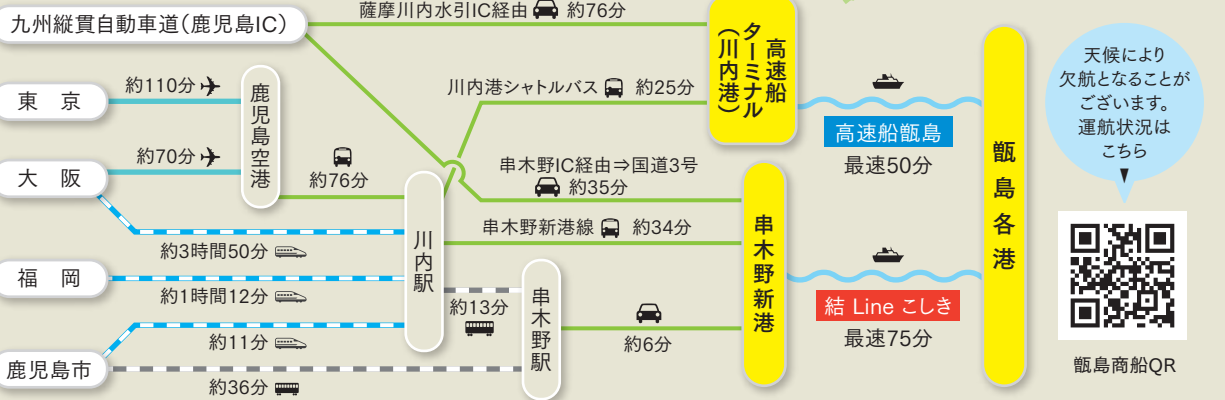


鹿島港エリア

種類	店 名	問い合わせ先	備 考
飲食	① きくや食堂	080-2740-3994	食事処(要予約)
小売店	② マルニ商店	09969-4-2008	弁当・仕出し(要予約)
	③ 中野内男商店	09969-4-2045	食料品
	④ 中野酒店	09969-4-2401	酒類・米穀・雑貨
	⑤ フレッシュポートエグチ鹿島店	09969-4-2205	酒類・食料品・たばこ
その他	⑥ 甌島漁協鹿島支所	09969-4-2311	漁業協同組合
種類	施設名	問い合わせ先	種別[収容人数]
宿泊施設	⑦ ハマダ旅館	09969-4-2007	旅館[18]
	⑧ 民宿マルニ	09969-4-2008	民宿[18]
	⑨ 民宿きくや	09969-4-2009	民宿[9]



手打漁港エリア			
種類	店 名	問い合わせ先	備 考
飲食	① ラウンジ りえとめぐりあい	09969-7-0818	スナック
	② しづ	09969-7-0230	スナック
	③ 焼肉吉兵衛	09969-7-0627	焼肉
	④ アルファム	09969-7-0946	軽食・喫茶
	⑤ カフェ恋四季	09969-7-0829	食事処
	⑥ テウチ1600	09969-7-0080	バル(要予約)
	⑦ かわんぐい	050-1808-7502	食事処
	⑧ カヨラコーヒー〇ラボ	09969-4-3777	カフェ
	⑨ 富田電機	09969-7-0147	電器店
	⑩ フレッシュポートエグチ	09969-7-0309	スーパーマーケット
小売店	⑪ 三原商店	09969-7-0074	食料品
	⑫ こしき海洋深層水(株)	09969-6-5656	水、塩
特産品製造	⑬ こしきの塩	09969-7-0850	製塩業
	⑭ 吉永酒造	09969-7-0027	酒造
その他	⑮ 甌島漁協下甌支所	09969-7-0114	漁業協同組合
	⑯ I&H 下こしき薬局	09969-4-3087	調剤薬局
宿泊施設	種類	施設名	問い合わせ先
	種別[収容人数]	⑰ 宿屋〇△□(まるさんかくしかく)	09969-6-5757
		⑱ 磯口旅館	09969-7-0552
		⑲ やまは荘	09969-7-0028
		⑳ きまき館	09969-7-0946
		㉑ ビジネスホテルBay	090-3014-3002
		㉒ 小さなホテルSHIMOKOSHIKI	0120-92-1108
		㉓ GUEST HOUSE ISIS	09969-7-0011



高速船甕島 高速船ターミナル(川内港)から高速船で里港ターミナルまで50分



運賃	川内港～甕島各港	里港～長浜港
大人	4,070円	2,420円
小人	2,040円	1,220円

※消費税10%を含んだ運賃です。

高速船甕島の予約受付について 高速船甕島はインターネットまたは電話にて乗船日の2ヵ月前から予約できます。なお、当日券の発売は旅客定員数に達し次第終了いたします。

●高速船甕島発着港／高速船ターミナル(川内港)位置図



高速船ターミナル(川内港)

水戸岡デザインで行く甕島乗り物トラベル！

高速船甕島はもちろん、高速船ターミナル(川内港)のデザインは、「クルーズトレイン」なつ星in九州」や数々の観光列車で知られる水戸岡鋭治氏の手によるものです。乗船券売り場の隣にはカフェもあり、乗船までの時間をゆっくりと過ごすことができます。乗船されない方も自由に利用できます。

川内港シャトルバス…川内駅より高速船甕島の出航にあわせてシャトルバスを運行しております。(運賃：大人150円) 川内駅 8:00発、13:45発

結 Line こしき 串木野新港からフェリーで里港ターミナルまで75分



運賃(2等)	串木野新港～甕島各港	里港～長浜港
大人	2,800円	1,500円
小人	1,400円	750円

※消費税10%を含んだ運賃です。

港名	1便		2便	
	上り	下り	上り	下り
串木野新港	10:20着	11:15発	16:05着	16:30発
里	9:05発 8:45着	12:30着 12:50発		17:45着 17:50発
長浜	7:45発	13:50着	14:20発	18:50着

●結 Line こしき発着港／串木野新港周辺地図



自動車送運賃 (単位:円)

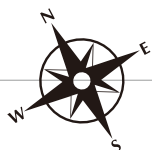
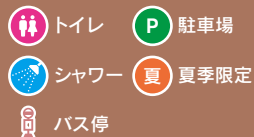
車の長さ	串木野新港～甕島各港	里港～長浜港
3m未満	7,460	2,530
3m以上4m未満	9,130	3,000
4m以上5m未満	10,670	3,620
5m以上6m未満	14,100	4,460
6m以上7m未満	18,210	5,790
7m以上8m未満	21,430	6,750
8m以上9m未満	24,090	7,600
9m以上10m未満	26,430	8,320
10m以上11m未満	28,990	9,160
11m以上12m未満	31,540	9,890
12m以上1m増毎	2,880	1,090

※航送運賃で、運転者1名が2等客室を利用できます。※運賃は2025年8月現在。※消費税10%を含んだ運賃です。

串木野新港線 …川内駅より結 Line こしきの出航にあわせてバスを運行しております。(運賃：大人150円) 川内駅 9:55発、15:35発

甌島全景

KOSHIKI SHIMA MAP



この地図の作成に当たっては、国土地理院長の承認を得て、同院発行の数値地図25000(空間データ基盤)を使用した。(承認番号 平22業使・第398号)

上甌島

KAMIKOSHIKI SHIMA



里市民サービスセンター
「島立ちの春」歌碑
上甌島観光案内所
戸ノ崎キャンプ処
隠山
里麓武家屋敷通り
亀城跡

トシキテラス

遠目木山「しま山100選」登山、ハイキング

中甌港

江石

中甌港

中甌港

中甌港

中甌港

中甌港

中甌港

中甌港

中甌港

中甌港

中甌港

中甌港

中甌港

中甌港

中甌港

中甌港

中甌港

中甌港

中甌港

中甌港

中甌港

中甌港

中甌港

中甌港

中甌港

中甌港

中甌港

中甌港

中甌港

中甌港

中甌港

中甌港

中甌港

中甌港

中甌港

中甌港

中甌港

中甌港

中甌港

中甌港

中甌港

中甌港

中甌港

中甌港

中甌港

中甌港

中甌港

中甌港

中甌港

中甌港

中甌港

中甌港

中甌港

中甌港

中甌港

中甌港

中甌港

中甌港

中甌港

中甌港

中甌港

中甌港

中甌港

中甌港

中甌港

中甌港

中甌港

中甌港

中甌港

中甌港

中甌港

中甌港

中甌港

中甌港

中甌港

中甌港

中甌港

中甌港

中甌港

中甌港

甌島位置図

甌島列島

薩摩半島の西方約30km

面積／

人口(R2国調)／

地形／

最高高度／

平均気温／

主な産業／

上甌島

中甌島

下甌島

面積／

人口(R2国調)／

地形／

最高高度／

平均気温／

主な産業／

上甌島

中甌島

下甌島

面積／

人口(R2国調)／

地形／

最高高度／

平均気温／

主な産業／

上甌島

中甌島

下甌島

面積／

人口(R2国調)／

地形／

最高高度／

平均気温／

主な産業／

上甌島

中甌島

下甌島

面積／

人口(R2国調)／

地形／

最高高度／

平均気温／

主な産業／

上甌島

中甌島

下甌島

面積／

人口(R2国調)／

地形／

最高高度／

平均気温／

主な産業／

上甌島

中甌島

下甌島

面積／

人口(R2国調)／

地形／

最高高度／

平均気温／

主な産業／

上甌島

中甌島

下甌島

面積／

人口(R2国調)／

地形／

最高高度／

平均気温／

主な産業／

上甌島

中甌島

下甌島

面積／

人口(R2国調)／

地形／

最高高度／

平均気温／

主な産業／

上甌島

中甌島

下甌島

面積／

人口(R2国調)／

地形／

最高高度／

平均気温／

主な産業／

上甌島

中甌島

下甌島

面積／

人口(R2国調)／

地形／

最高高度／

平均気温／

主な産業／

上甌島

中甌島

下甌島

面積／

人口(R2国調)／

地形／

最高高度／

平均気温／

主な産業／

上甌島

中甌島

下甌島

面積／

人口(R2国調)／

地形／

最高高度／

平均気温／

主な産業／

上甌島

中甌島

下甌島

面積／

人口(R2国調)／

地形／

最高高度／

平均気温／

主な産業／

上甌島

中甌島

下甌島

面積／

人口(R2国調)／

地形／

最高高度／

平均気温／

主な産業／

上甌島

中甌島

下甌島

面積／

人口(R2国調)／

地形／

最高高度／

平均気温／

主な産業／

上甌島

中甌島

下甌島

面積／

人口(R2国調)／

地形／

最高高度／

平均気温／

主な産業／

上甌島

中甌島

下甌島

面積／

人口(R2国調)／

地形／

最高高度／

平均気温／

主な産業／

上甌島

中甌島

下甌島

面積／

人口(R2国調)／

地形／

最高高度／

平均気温／

主な産業／

上甌島

中甌島

下甌島

面積／

人口(R2国調)／

地形／

最高高度／

平均気温／

主な産業／

上甌島

中甌島

下甌島

面積／

人口(R2国調)／

地形／

最高高度／

平均気温／

主な産業／

上甌島

中甌島

下甌島

面積／

人口(R2国調)／

地形／

最高高度／

平均気温／

主な産業／

上甌島

中甌島

下甌島

面積／

人口(R2国調)／

地形／

最高高度／

平均気温／

主な産業／

上甌島

中甌島

下甌島

面積／

人口(R2国調)／

地形／

最高高度／

平均気温／

主な産業／

上甌島

中甌島

下甌島

面積／

人口(R2国調)／

地形／

最高高度／

平均気温／

主な産業／

上甌島

中甌島

下甌島

面積／

人口(R2国調)／

地形／

最高高度／

平均気温／

主な産業／

上甌島

中甌島

下甌島